
4404
1507
29
76
30
31
83
32
77
64
75
1508
1509
65
34
79
1510
56
80
1511
1512
1513
35
81
57
58
36
82
83
1463
1462
1461
1460
1459
PS 11-01-11 Žďár n/S úprava SZZ
PS 11-01-11 Žďár n/S úprava SZZ
87,8

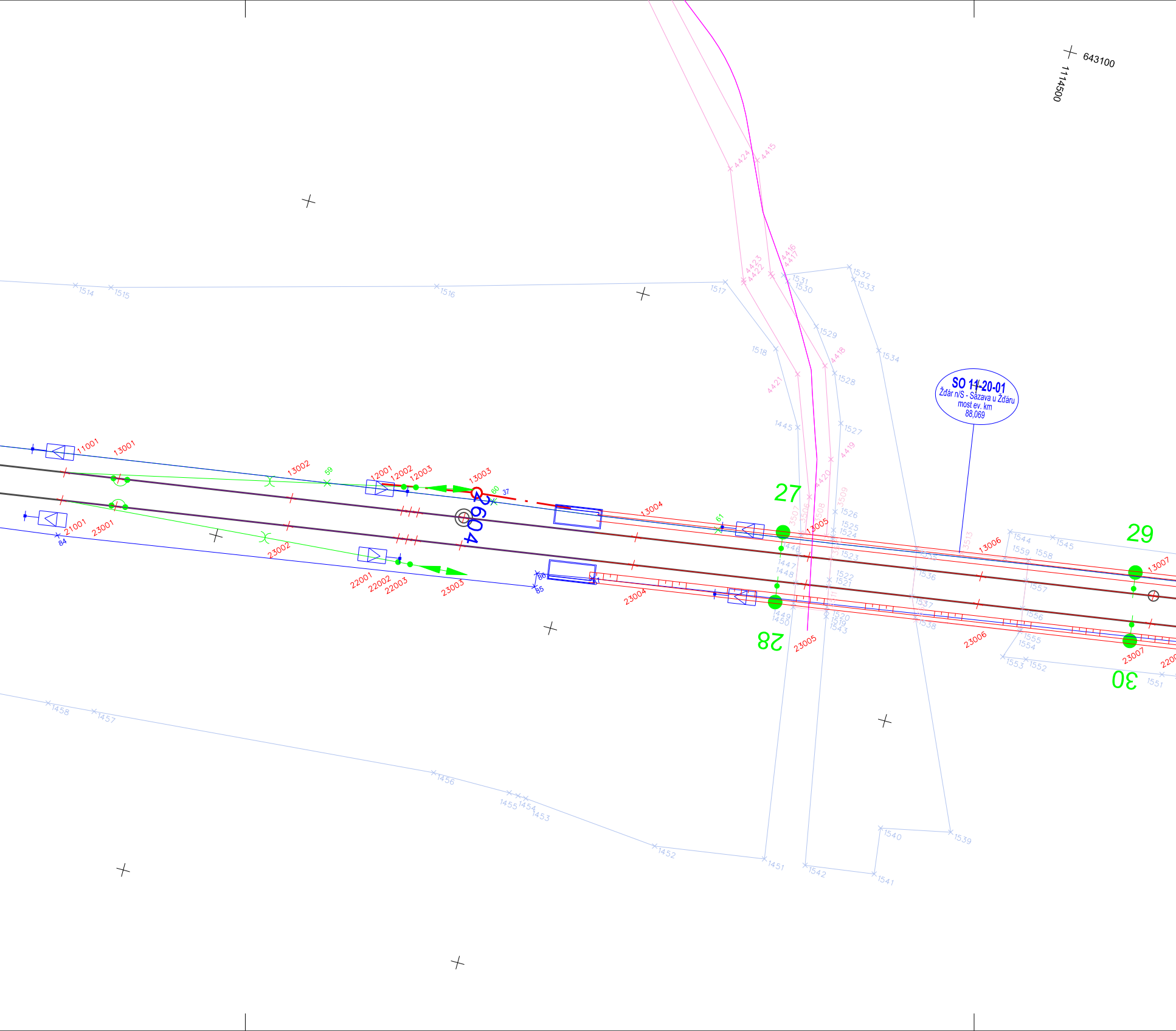
643100
1114500
SO 11-20-01
Žďár n/S - Sázava u Žďáru
most ev. km
88,069
2604
27
28
29
30
11001
13001
13002
12001
12002
12003
13003
13004
13005
13006
13007
21001
23001
23002
22001
22002
22003
23003
23004
23005
23006
23007
1514
1515
1516
1517
1518
1527
1528
1529
1530
1531
1532
1533
1534
1539
1540
1541
1542
1445
1451
1452
1453
1454
1455
1456
1457
1458
4415
4416
4417
4418
4419
4420
4421
4422
4423
4424


PS 10-02-52.4
Žďár n/S - Sázava u Žďáru
Přeložka DK-44
875
4456
4453
4457
4455
4454
4460
4458
4459
15
14
13
12
11
10
1665
1666
1667
1669
1664
1663
1662
1670
1671
1672
1673
1674
1675
1676
1677
92
93
94
95
96
97
98
99
100
101
38
39
40
41
42
43
44
45
65
66
67
12004
12005
12006
11002
13008
13009
13010
13011
13012
13013
23008
23009
23010
23011
23012
23013
22005
22006
21002
21003
426
421
223
423
224
425
424
422
222
221
234
233
432
433
435
231
232
434
436
431
88
89
90
91
1546
1549
1550
1651
1647
1653
1654
1655
1656
1657
1658
1659
1648
1646
1645
1644
1642
1640
1639
1638
1637
2091
2092
2093
2094
2095
2096
2097
2098
2099
2100
4467
4468
4469
4470
4471
4472
4473
4474
4475

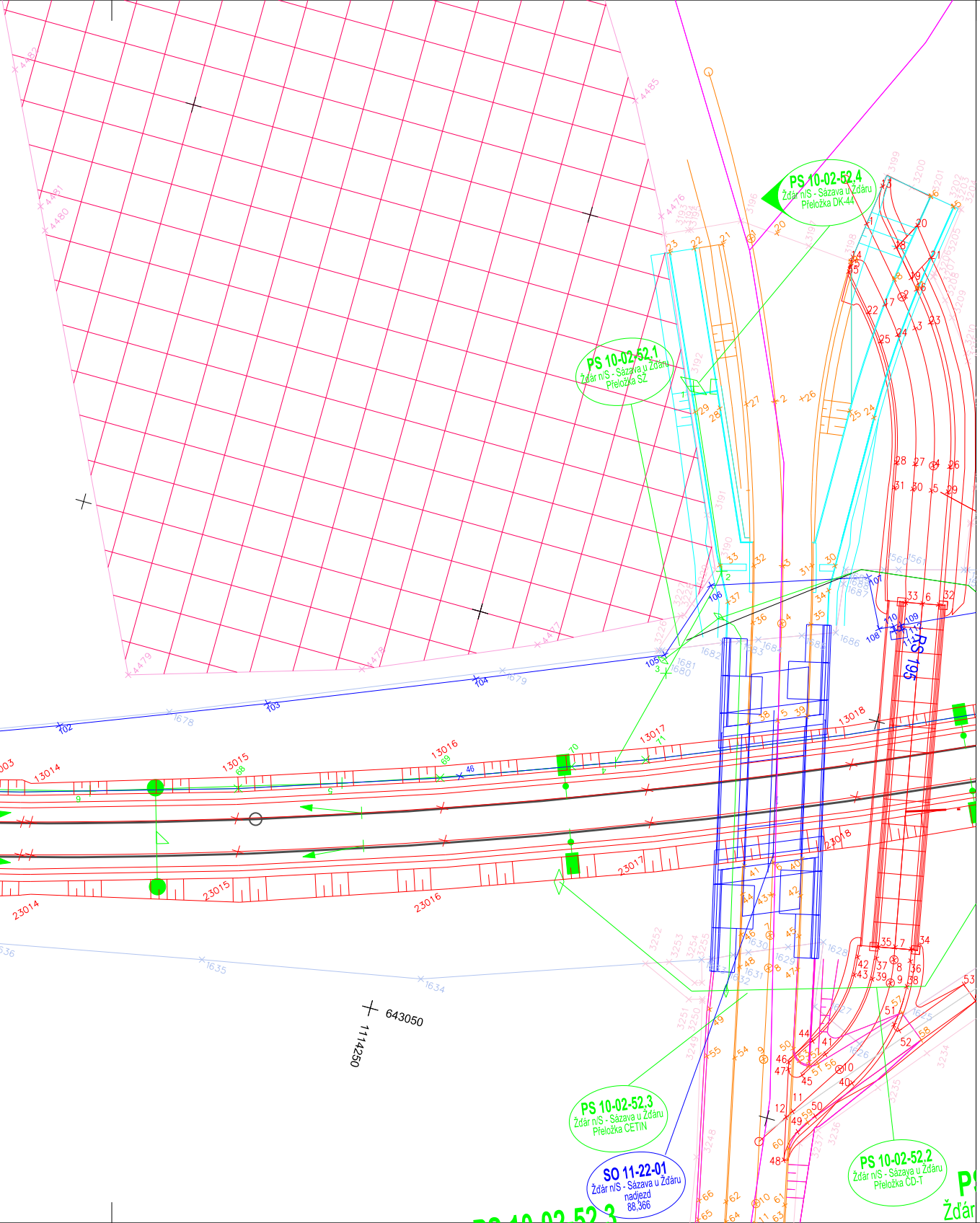
PS 10-02-52.4
Žďár n/S - Sázava u Žďáru
Přeložka DK-44
PS 10-02-52.1
Žďár n/S - Sázava u Žďáru
Přeložka SŽ
PS 10-02-52.3
Žďár n/S - Sázava u Žďáru
Přeložka CETIN
SO 11-22-01
Žďár n/S - Sázava u Žďáru
nadjezd
88,366
PS 10-02-52.2
Žďár n/S - Sázava u Žďáru
Přeložka CD-T
PS 195
643050
1114250
13014
13015
13016
13017
13018
23014
23015
23016
23017
23018

Legenda:

1001	hranice lomových bodů - Správa železnic, s.o.
2001	hranice lomových bodů - Trvalý zábor
3001	hranice lomových bodů - Dočasný zábor do 1 roku
4001	hranice lomových bodů - Dočasný zábor nad 1 rok
7001	hranice lomových bodů - UMVŽST ČD k SŽ
∘ 39,5	staničení stávající trati
545	stávající body ZVS
545	stávající body ZVS zničené stavbou
2	body koordinačního vytyčovacího výkresu SO (PS) xx-xx-xx
2	
2	
2	
2	
2	
2	
2	
2	
2	

DET 1:250
SO 11-22-01

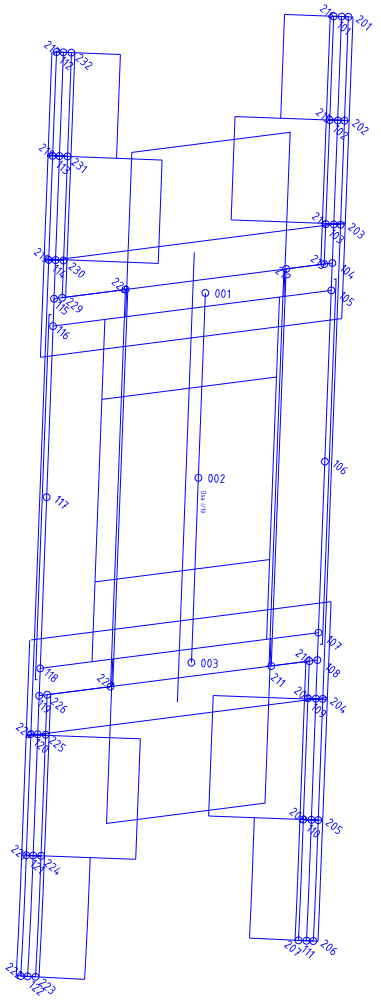
001
002
003
101
102
103
104
105
106
107
108
109
110
111
112
113
114
115
116
117
118
201
202
203
204
205
206
207
211
221
222
223
224
225
226
227
228
229
230
231
232

EVROPSKÁ UNIE
Evropské strukturální a investiční fondy
Operační program Doprava

Ministerstvo dopravy
Státní fond dopravní infrastruktury

Jiná ověření:
číslo ověření: 141/2025-C
datum ověření: 17.7.2025

Digitálně podepsal Ing. Martin Klečka
Datum: 2025.07.17 13:42:18 +02'00'

Paré:

Orientační schéma:

S
zast. Hamry nad Sázavou
Žďár nad Sázavou
Sázava u Žďáru

Razítko oprávněné osoby:

Podpis: Datum:

Revize:	Datum:	Popis:	Kontroloval:
000	31.03.2025	Čistopis dokumentace PDPS	Ing. Emil Špaček
P002	30.11.2024	DSP + PDPS k připomínkám	Ing. Emil Špaček
P001	15.05.2024	Návrh technického řešení	Ing. Emil Špaček

Stavebník/Investor:	**Správa železnic, státní organizace**
Adresa:	Dlážděná 1003/7, 110 00 Praha 1
Zástupce investora:	Stavební správa východ
Adresa:	Nerudova 773/1, 779 00 Olomouc

SPRÁVA ŽELEZNIC

Zhotovitel díla:	**SAGASTA s.r.o.**
Adresa:	Novodvorská 1010/14, 142 00, Praha 4 - Lhotka
Kontakt:	T: +420 261 344 100 E: info@sagasta.cz
Zhotovitel části/objektu:	**Hrdlička spol. s.r.o.**
Adresa:	Za Lužinami 1084/33, 155 00 Praha 5 - Stodůlky
Kontakt:	E: info@hrdlicka.cz

SAGASTA

HRDLIČKA spol. s r. o.

Hlavní projektant (HIP): Ing. Emil Špaček | Specialista: Ing. Martin Klečka

Název stavby/akce:	**Rekonstrukce traťového úseku Žďár nad Sázavou (mimo)- Sázava u Žďáru (mimo)**	Označení investora: S 561352001 Zakázka: 123162
Název části:	Dokladová část pro správní řízení	Označení části: **E**
Název objektu/dílčí části:	**Geodetická dokumentace**	Označení objektu/komplexu: **E.5**
Název přílohy: Název dílčí části přílohy:	Návrh vytyčovací sítě Koordinační vytyčovací výkres Obvod stavby	Číslo přílohy (typ/pořadí): **E.5.3.,4.,5._4**

Odpovědný projektant: Ing. Martin Klečka	Zpracovatel přílohy: Bc. Roman Slapnička	Měřítko: 1:500 Formáty: 8 x A4	Stupeň dokumentace: **DSP+PDPS**
Kraj: Vysočina	Katastrální území: viz textová část	TUDU: viz textová část	Smluvní datum zpracování: **03/2025**

S-kód:	Stupeň dokumentace:	Část:	Objekt:	Podobjekt:	Příloha:	Revize:
S 5 6 1 3 5 2 0 0 1	– P D P S	– E X X X X	– E 5 X X X X X X	– X X	– – 0 0 0	– 0 0 0

DOKUMENTACI LZE UŽÍVAT POUZE VE SMYSLU PŘÍSLUŠNÉ SMLOUVY O DÍLO. VÝKRES, ČI JEHO ČÁST, MŮŽE BÝT KOPÍROVÁN NEBO JINÝM ZPŮSOBEM ROZŠIŘOVÁN POUZE PO PŘEDCHOZÍM SOUHLASU SAGASTA, s.r.o.